


Carte sanitaire de la Province du Moyen- Chari

Vers Mogo

Vers Djouna



Vers Chinguil

Vers Daha




Vers Koumra

Vers Moïssala




Vers la R.C.A.

Légende




Formation sanitaire

-  Hôpital
-  Centre de santé fonctionnel
-  Centre de santé non fonctionnel


Administration

-  Village habité
-  Chef-Lieu de Sous Prefecture
-  Limite de Département

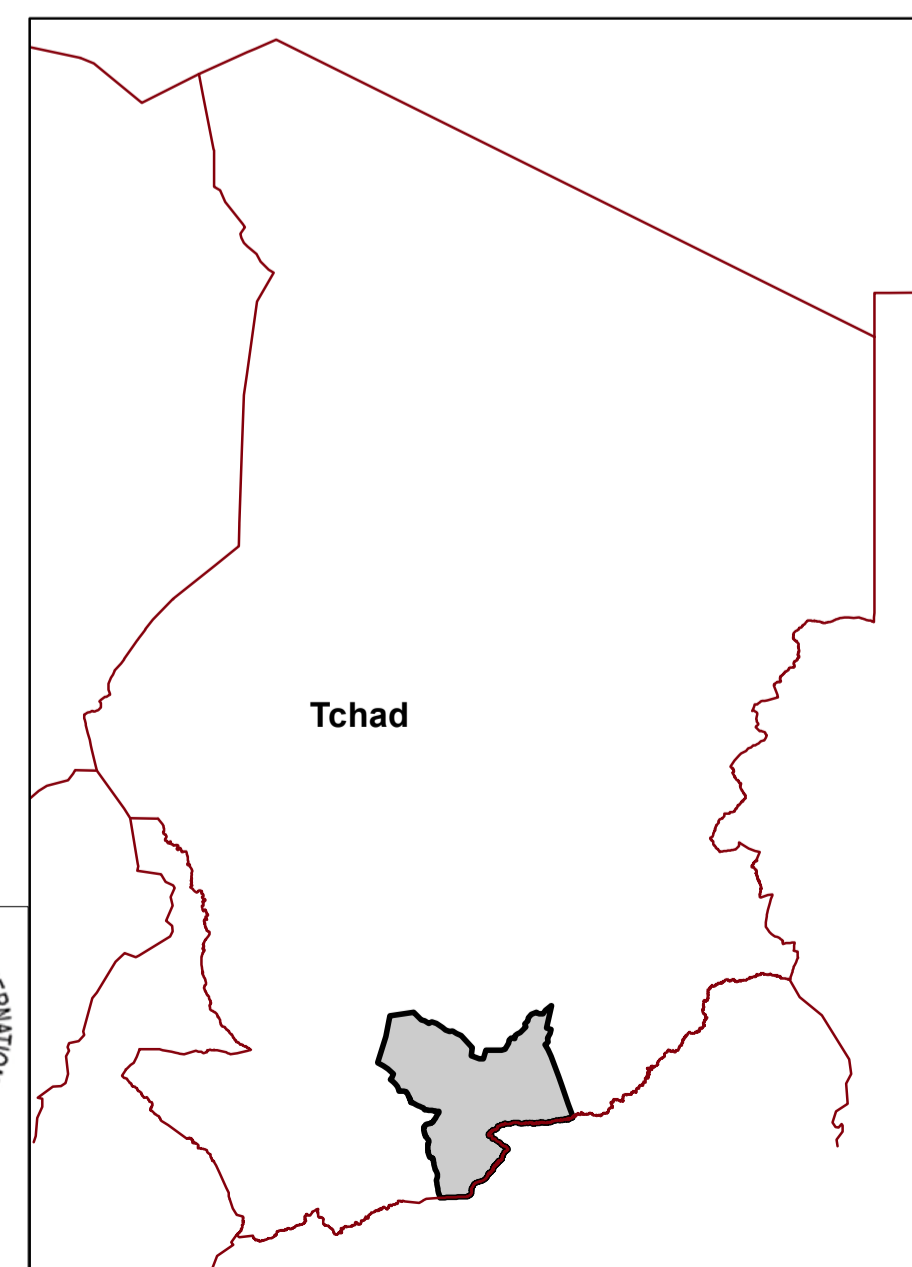
Communication

-  Route principale bitumée
-  Piste principale
-  Piste secondaire

40 20 0 40 Km





Projection UTM, 33 ; Système Géodésique WGS 84



Conception et Réalisation :
M. BORAYE MONODJI, JEAN PIERRE GAMI

Edition: Octobre 2018
Sources: Districts Sanitaires (données statistiques)
MATDHU (données géographiques)

 Schweizerische Eidgenossenschaft
Confédération suisse
Confederazione Svizzera
Confederaziun svizra

 Swiss TPH
Swiss Tropical and Public Health Institute
Schweizerisches Tropen- und Public Health-Institut
Institut Tropical et de Santé Publique Suisse
Associated Institute of the University of Basel

PADS

Programme d'Appui aux Districts Sanitaires au Tchad
Yao et Danamadji

