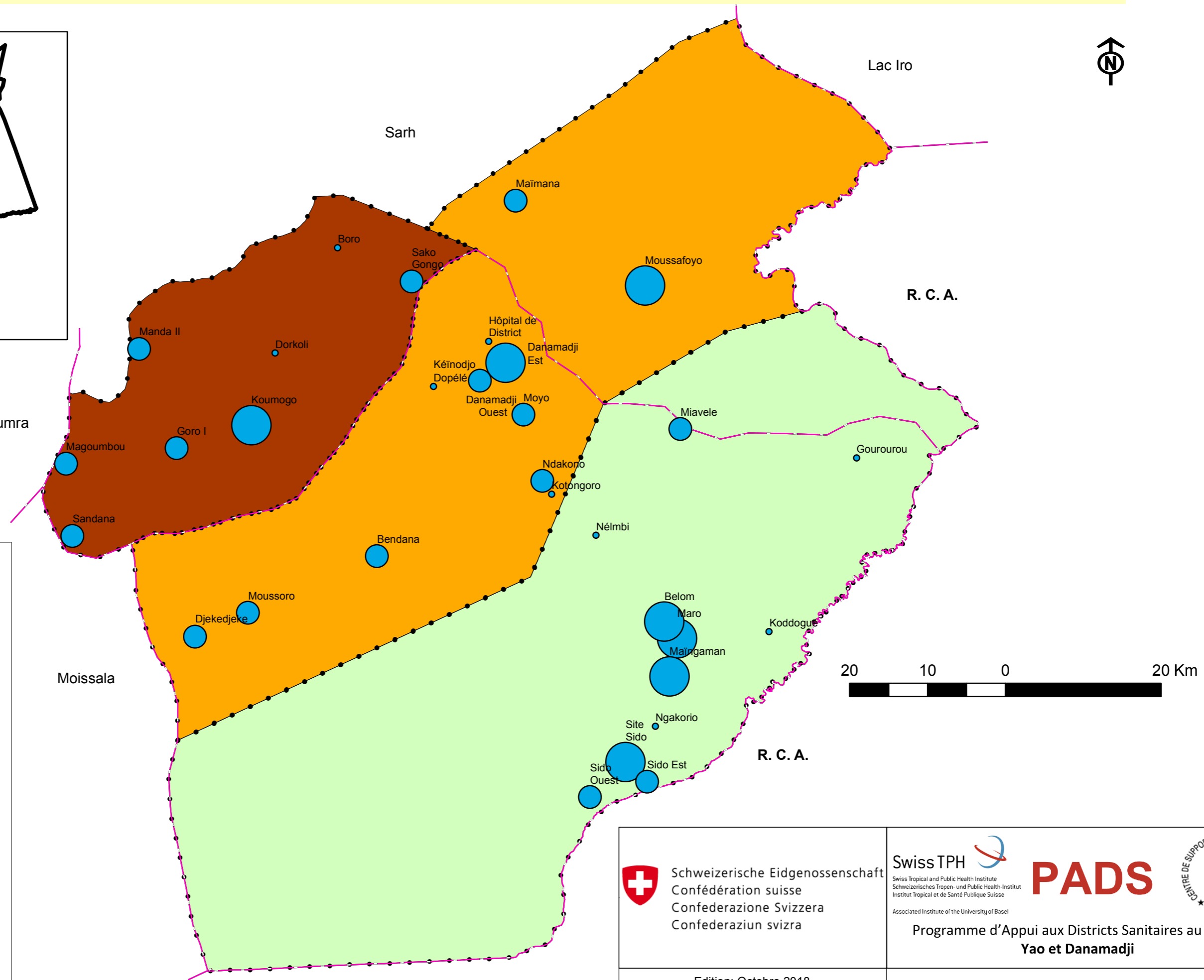
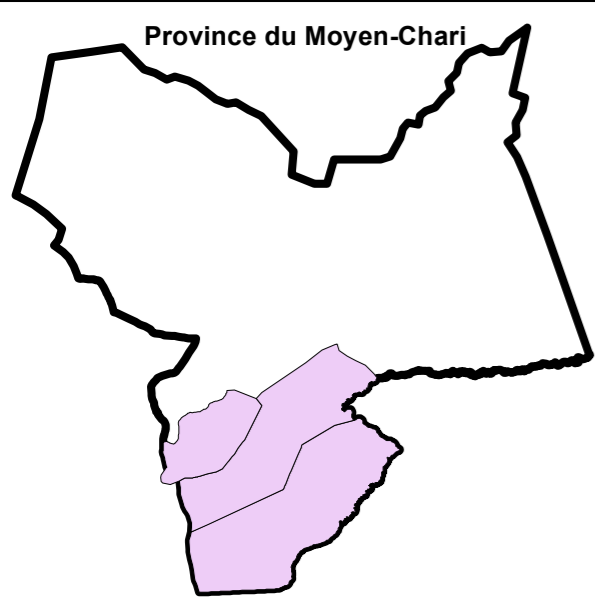
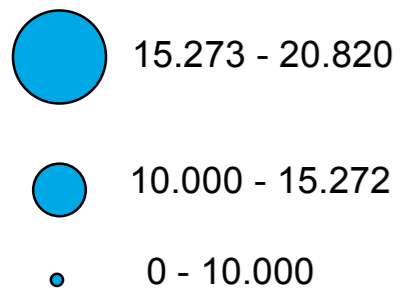


Carte des populations des zones de responsabilité des districts sanitaires de Danamadji, Komougo et Maro

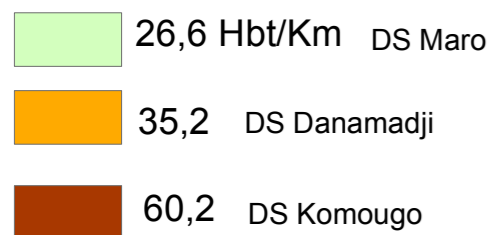


Légende thématique :

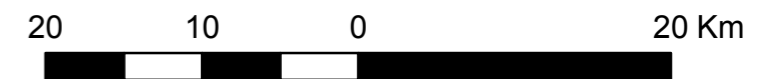
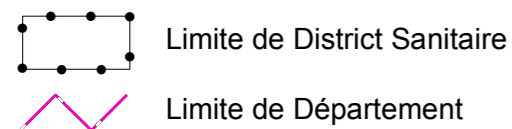
Taille de Population de 2018



Densité



Administration



Projection UTM, 33 ; Système Géodésique WGS 84

Schweizerische Eidgenossenschaft
Confédération suisse
Confederazione Svizzera
Confederaziun svizra

Swiss TPH
Swiss Tropical and Public Health Institute
Schweizerisches Tropen- und Public Health-Institut
Institut Tropical et de Santé Publique Suisse
Associated Institute of the University of Basel

PADS



Programme d'Appui aux Districts Sanitaires au Tchad
Yao et Danamadji

Edition: Octobre 2018

Sources: Districts Sanitaires (données statistiques)
MATDHU (données géographiques)

Conception et Réalisation

M. BORAYE MONODJI, M. JEAN-PIERRE GAMI